








RECOMMANDATIONS

-  Protégez-vous du soleil et emportez de l'eau.
-  Évitez la cueillette des fleurs et des plantes.
-  Ne laissez pas de déchets derrière vous.
-  Ne fumez pas, les incendies sont nombreux et catastrophiques dans notre région, en aucun cas, n'allumez de feu.
-  Efforcez-vous de ne pas être source de bruits inutiles qui pourraient troubler et déranger les animaux.
-  N'oubliez pas de refermer les portillons d'accès des pacages et tenez-y les chiens en laisse ainsi que dans les villages et les réserves.
-  En cas d'incendie : donnez l'alerte le plus tôt possible en appelant le 18, respirez à l'aide d'un linge humide ; si vous êtes à pied, abritez-vous derrière un rocher ou un mur, si vous êtes en voiture, ne quittez pas votre véhicule.

Photos © Vanessa Assemat. Ne pas jeter sur la voie publique.

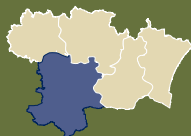


ESCUEILLENSET-SAINSTJUSTDEBÉLENGARD

BOUCLE DE RANDONNÉE

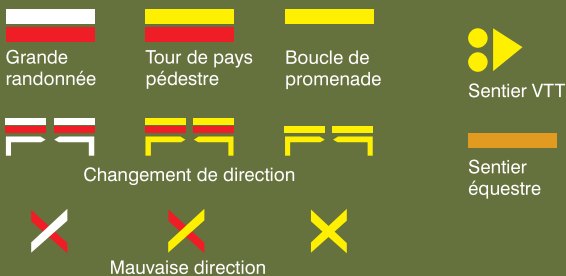


INFORMATIONS



Carte de l'Aude
■ Vallée de l'Aude

Code de balisage des sentiers charte FFRP



Office de tourisme intercommunal du Limouxin
7 Avenue du Pont de France - 11300 Limoux
+33(0) 4 68 31 11 82
tourisme@cc-limouxin.fr

www.limouxin-tourisme.fr

LE SENTIER ESCUEILLENSET-SAINSTJUSTDEBÉLENGARD

Distance : 20 km
Durée : 5 h
Difficulté : moyenne
Dénivelé : 650 m
Balisage : trait jaune
Départ centre du village : GPS - 43.10817, 2.02025



LE SENTIER RAZES-QUERCORB

L'ouest du département de l'Aude se différencie de toute la façade méditerranéenne par un climat océanique plus humide. Les paysages sont ici plus boisés et les cultures plus variées, la vigne n'étant plus la reine de l'espace agricole.

Le Razès s'étale entre des collines de la Piège et les pentes de la Malepère. Son paysage doux et vallonné est composé de vignes et de cultures céréalières.

Le Quercorb offre des reliefs plus marqués et des paysages très boisés. Ce parcours permet de découvrir la vallée de l'Ambronne, la partie nord du territoire.

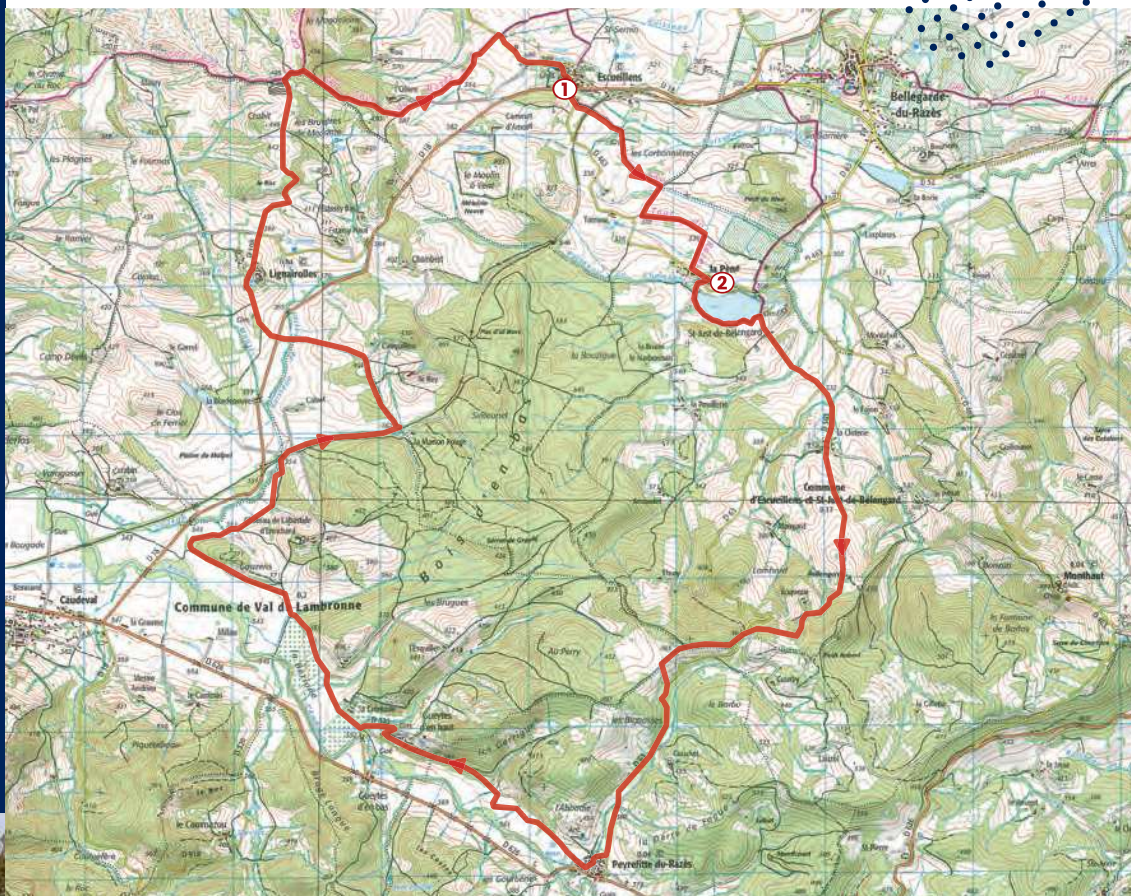
Tout au long du parcours, découvrez le charme tranquille des villages médiévaux, Escueillens-et-Saint-Just-de-Bélelgard, Peyrefitte-du-Razès et Gueytes-Labastide.

Légende :

- ① Départ
- ② Aire de pique-nique

500 m

randonnée de 20 km



© IGN France ign.fr

Le sentier part du centre d'Escueillens et parcourt tout d'abord un territoire doucement vallonné avant de cheminer au travers d'une série de petits hameaux et de domaines agricoles isolés, formés de prairies et de bois dispersés dans un paysage montagnard autour des villages

de Peyrefitte-du-Razès et de Gueytes-et-Labastide.

Ce sentier permet de découvrir différents territoires : Quercorb, Razès, Pays Limouxin et Pays de Mirepoix en Ariège. Le paysage agricole est composé de petites parcelles, séparées par des taillis ou petit bois. Des petits élevages

sont toujours en place. Chevaux, moutons et vaches occupent les collines du secteur.

Faites une pose sur les rives du lac de la Pène, connu pour son charme, ses zones de pêche tranquilles et son calme. Une aire de pique-nique est à votre disposition.

